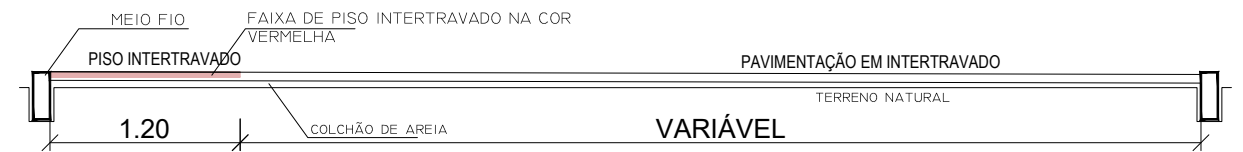
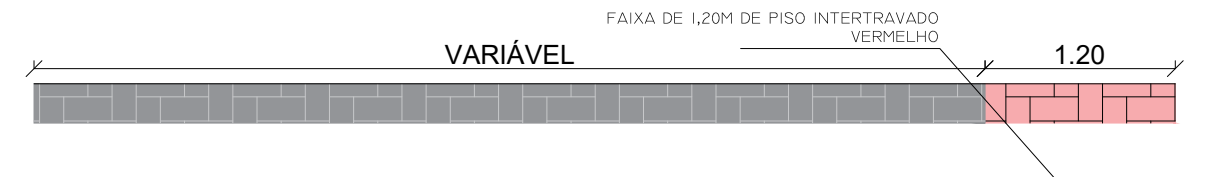





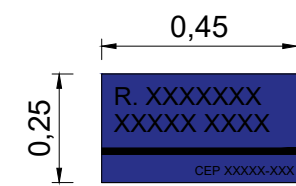
LEGENDA

- PAVIMENTAÇÃO EM PISO INTERTRAVADO 8-10CM
A = 229,27 m²
- FAIXA DE PISO INTERTRAVADO VERMELHO
A = 97,56 m²



PLANTA DE LOCALIZAÇÃO
ESCALA: 1/300



CORTE
SEM ESCALA



PLACA DE RUA
SEM ESCALA



CORTE
SEM ESCALA

CORTE
SEM ESCALA

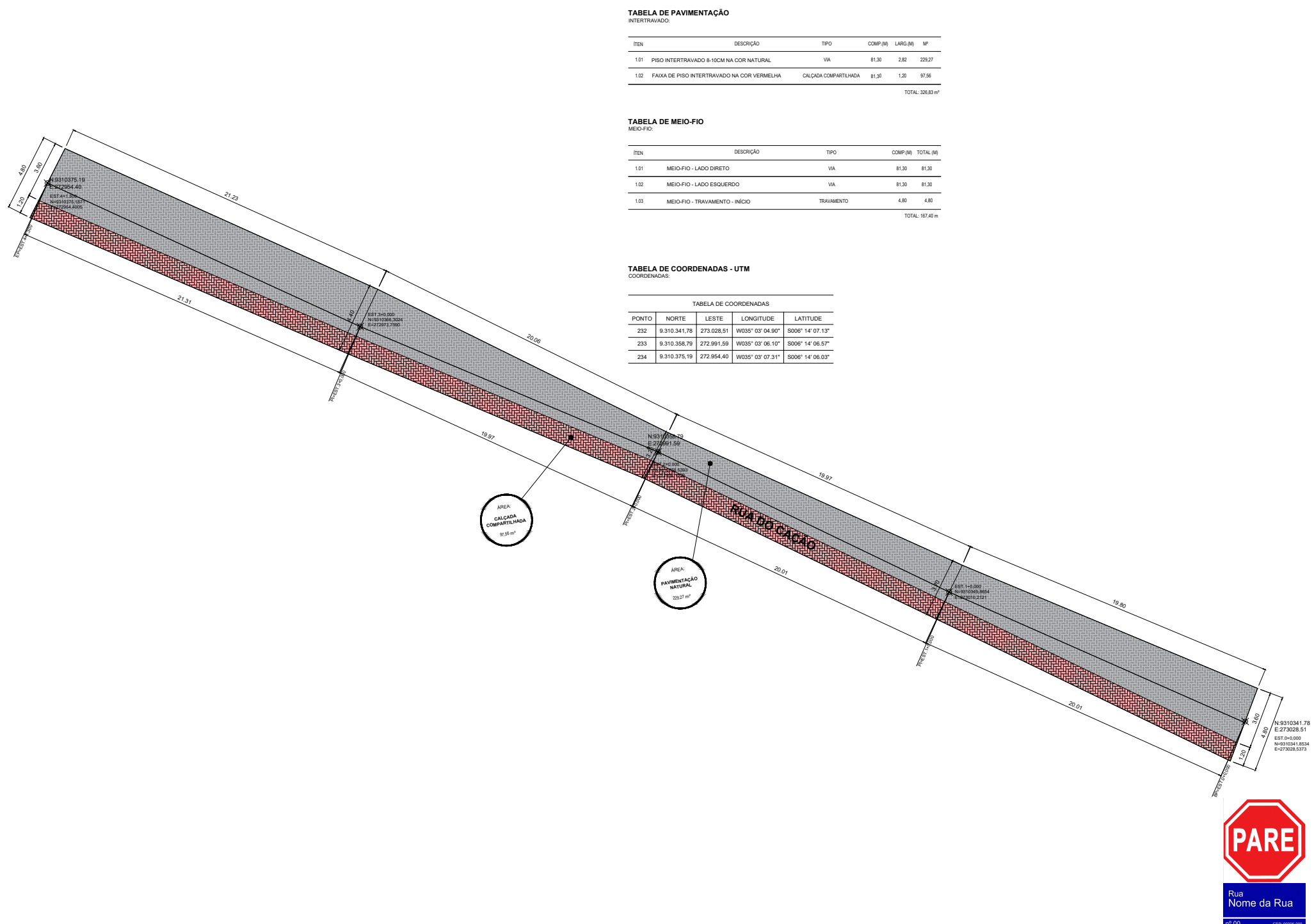


TABELA DE PAVIMENTAÇÃO INTERTRAVADO				
ITEM	DESCRIÇÃO	UNID.	QUANT.	VALOR UNIT.
101	PISO INTERTRAVADO 8-10CM NA COR NATURAL	M²	229,27	0,98
102	FAIXA DE PISO INTERTRAVADO NA COR VERMELHA	M²	97,56	0,98
TOTAL				326,83

TABELA DE MEDIO-FIO				
ITEM	DESCRIÇÃO	UNID.	QUANT.	VALOR UNIT.
101	MEDIO-FIO LADO DIREITO	M	10,00	0,98
102	MEDIO-FIO LADO ESQUERDO	M	10,00	0,98
103	MEDIO-FIO TRATAMENTO - INÍCIO	UNID.	1,00	0,98
TOTAL				19,96

TABELA DE COORDENADAS - UTM				
PONTO	NORTE	LESTE	LONGITUDE	LATITUDE
001	8.910.341,70	275.038,00	800° 14' 00" S	50° 00' 00" W
002	8.910.341,70	275.038,00	800° 14' 00" S	50° 00' 00" W
003	8.910.341,70	275.038,00	800° 14' 00" S	50° 00' 00" W
004	8.910.341,70	275.038,00	800° 14' 00" S	50° 00' 00" W

PLANTA DE TOPOGRAFIA
ESCALA: 1/300

Documento assinado digitalmente
gov.br TACIANA TAVARES MAIA
Data: 14/01/2026 11:32:23-0300
Verifique em <https://validar.it.gov.br>

Responsável Técnico:
Taciana Tavares Maia
ENGENHEIRA CIVIL
CREA.: 211556166-0 - RN



PREFEITURA DE MUNICIPAL DE TIBAU DO SUL
SECRETARIA DE INFRAESTRUTURA
Av.: Três Poderes, nº 188 - Tibau do Sul - CEP.: 59.178-000

PROJETO:
PAVIMENTAÇÃO

TIPO:
INTERTRAVADO

ENDEREÇO:
RUA DO CAÇÃO, S/N - PIPA - TIBAU DO SUL/RN - CEP.:59.178-000

REVISÃO:

REVISÃO:

REVISÃO:

INTERTRAVADO:
ÁREA TOTAL:
326,83 m²

PRANCHA:
CO

DATA:
26/12/2025

ESCALA:
INDICADA

ARQUIVO:
RUA DO CAÇÃO